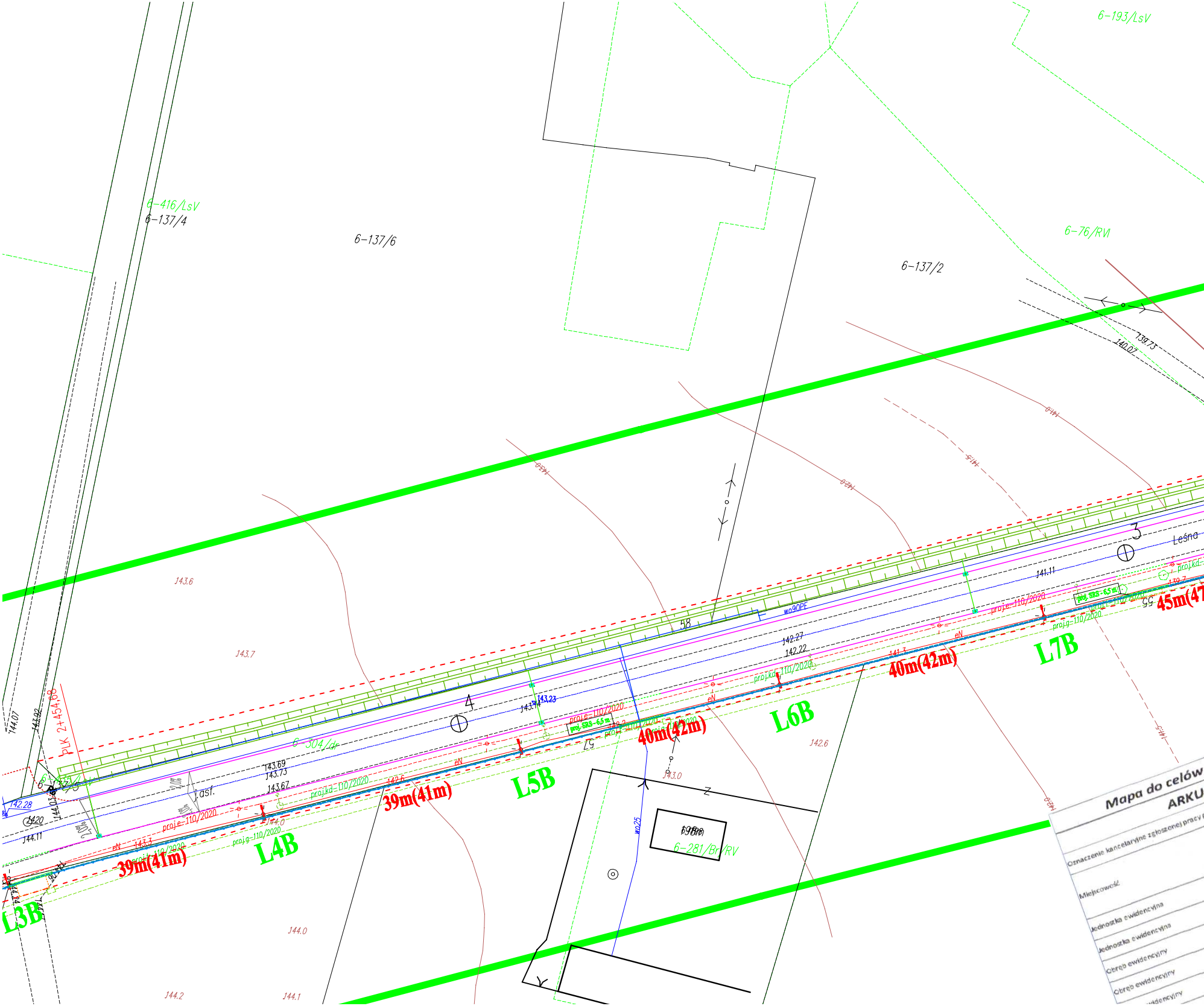
6-193/LsV
6-416/LsV
6-137/4
6-137/6
6-137/2
6-76/RVI
139.73
140.07
143.6
143.7
143.0
142.6
144.0
144.2
144.1
144.07
143.92
PLK 2+454,68
6-304/dr
4
3
58
55
57
Leśna
wo90PE
wo25
141.11
142.27
142.22
143.69
143.73
143.67
143.23
143.44
142.28
144.11
asf.
proj.e-110/2020
proj.kd-110/2020
proj.g-110/2020
proj.kd-D07/2020
proj. SRS-6,5 m
eN
139.7
L3B
L4B
L5B
L6B
L7B
39m(41m)
39m(41m)
40m(42m)
40m(42m)
45m(47
6-281/Br/RV
Mapa do celów
ARKU
Oznaczenie kancelaryjne zgłoszonej pracy
Miejscowość
Jednostka ewidencyjna
Jednostka ewidencyjna
Obręb ewidencyjny
Obręb ewidencyjny

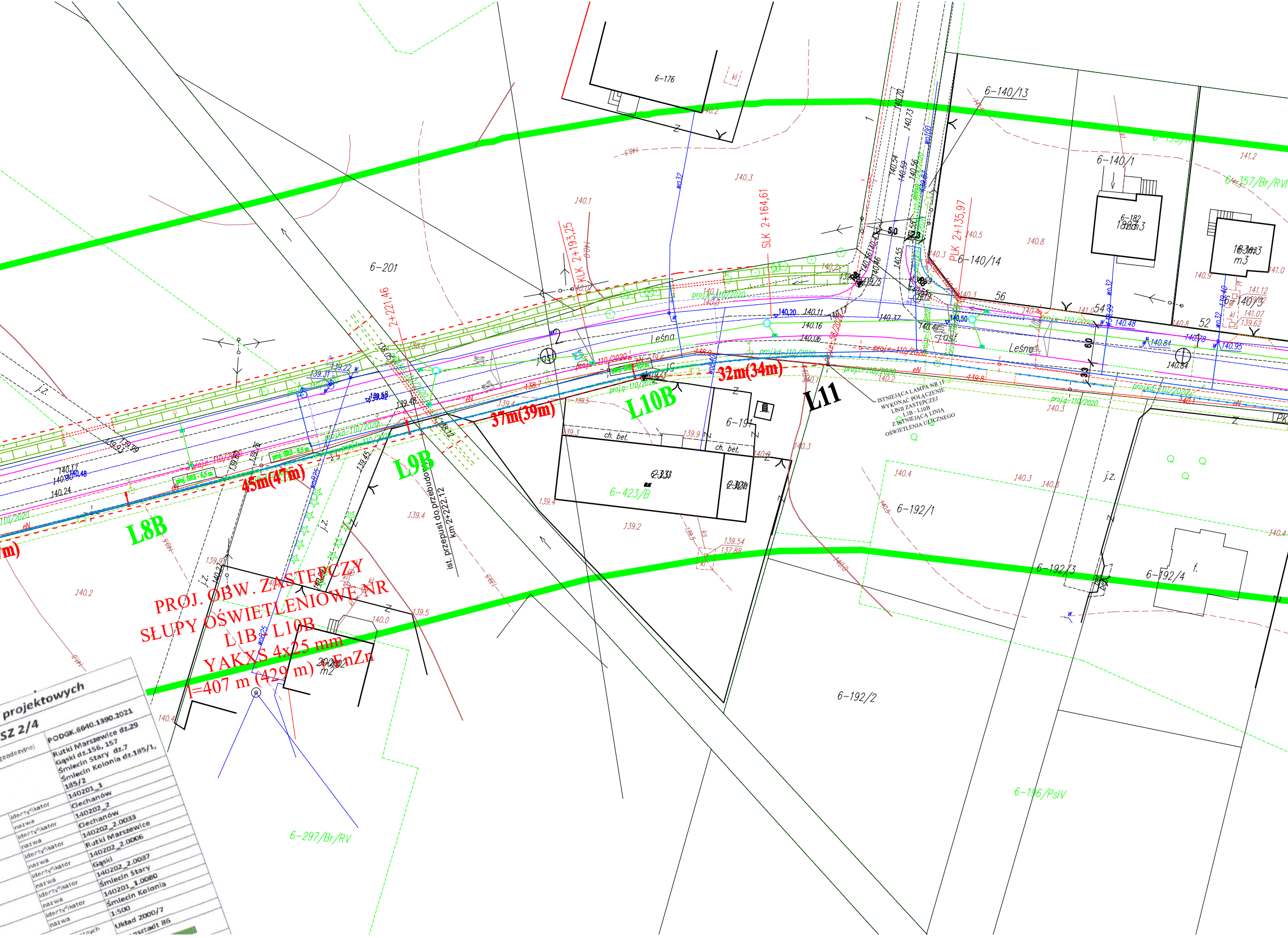
PROJ. OBW. ZASTĘPCZY
SŁUPY OŚWIETLENIOWE NR
L1B - L10B
YAKXS 4x25 mm
l=407 m (429 m) + FeZn
L8B
L9B
L10B
L11
45m(47m)
37m(39m)
32m(34m)
ISTNIEJĄCA LAMPA NR 11
WYKONAĆ POŁĄCZENIE
LINII ZASTĘPCZEJ
L1B - L10B
Z ISTNIEJĄCĄ LINIĄ
OŚWIETLENIA ULICZNEGO
ist. przepust do przebudowy
km 2+222,12
KLK 2+193,25
SLK 2+164,61
PLK 2+135,97
2+221,46
Leśna
6-201
6-176
6-140/13
6-140/1
6-140/14
6-140/3
6-191
6-423/B
6-192/1
6-192/2
6-192/3
6-192/4
6-196/PsIV
6-297/Br/RV
6-357/Br/RVI
ch. bet.
j.z.
proj.e-110/2020
proj.g-110/2020
proj.kd-110/2020
proj.t-110/2020
eN
140.3
140.1
139.8
140.2
140.4
139.4
139.2
140.8
141.2

projektowych

SZ 2/4

geodezyjnej	PODGK.6640.1390.2021
	Rutki Marszewice dz.29 Gąski dz.156, 157 Śmiecin Stary dz.7 Śmiecin Kolonia dz.185/1, 185/2
	140201_1
	Ciechanów
identyfikator	140202_2
nazwa	Ciechanów
identyfikator	140202_2.0033
nazwa	Rutki Marszewice
identyfikator	140202_2.0006
nazwa	Gąski
identyfikator	140202_2.0037
nazwa	Śmiecin Stary
identyfikator	140201_1.0080
nazwa	Śmiecin Kolonia
	1:500
	Układ 2000/7
	nsztadt 86

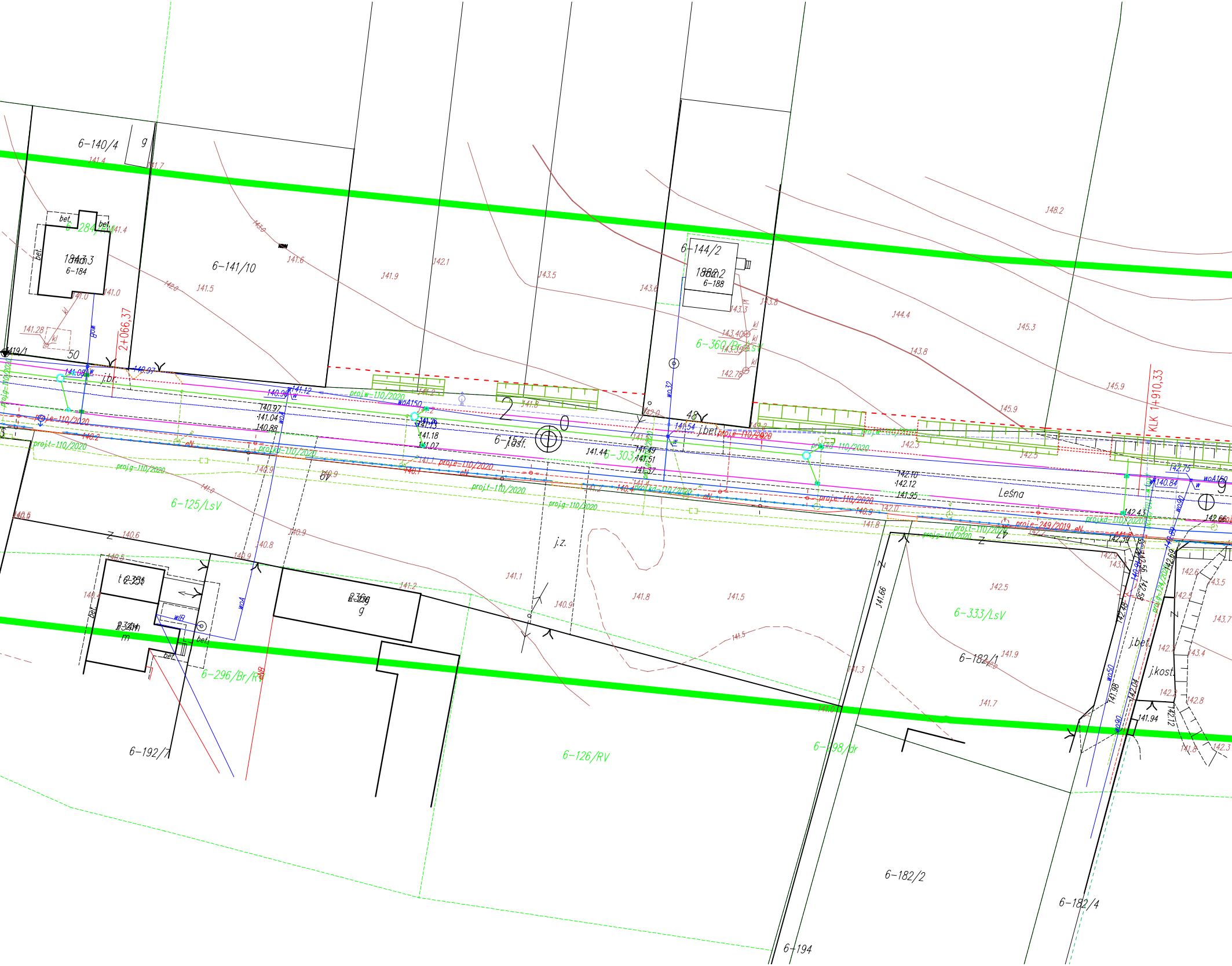

6-140/4
6-141/10
6-284/RV
1843/3
6-184
bet.
2+066,37
50
j.br.
6-144/2
1888/2
6-188
6-360/Br
48
j.bet.
6-157
j.asf.
2
0
6-303
Leśna
KLK 1+910,33
9
6-125/LsV
j.z.
6-333/LsV
6-182/1
6-182/2
6-182/4
6-194
6-198/dr
6-126/RV
6-296/Br/R
6-192/7
j.bet.
j.kost.
proj-110/2020
projt-110/2020
projw-110/2020
proje-110/2020
projg-110/2020
projkd-110/2020
proje-249/2019
woA150
wo32
wo4
wo90
wo50
148.2
145.3
145.9
144.4
143.8
143.6
143.5
142.1
141.9
141.6
141.5
141.44
142.10
142.12
141.95
141.66
141.98
142.04
141.94

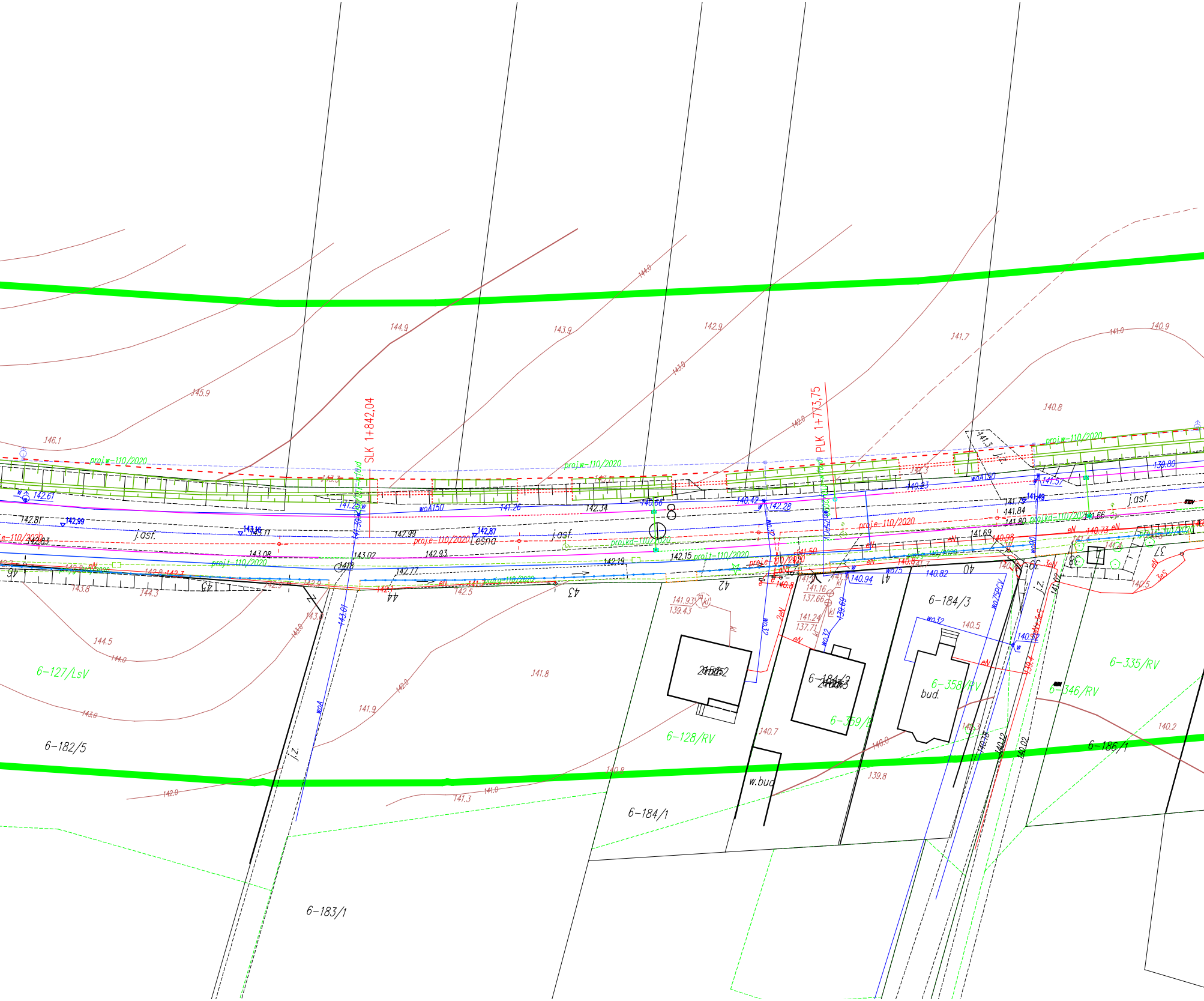

SLK 1+842,04
PLK 1+773,75
proj.w-110/2020
proj.e-110/2020
proj.t-110/2020
proj.ka-110/2020
j.asf.
j.asf.
j.asf.
Leśna
j.z.
j.z.
woA150
woA150
wo32
wo75PCV
woA
eN
2eN
3eN
3eS
146.1
145.9
144.9
143.9
142.9
141.7
140.9
140.8
144.0
143.0
142.0
142.61
142.81
142.99
142.83
143.08
143.02
142.99
142.93
142.77
142.34
142.19
142.15
141.25
141.26
140.66
140.42
142.28
141.50
140.94
140.82
140.23
139.80
141.57
141.79
141.84
141.80
141.69
141.49
141.66
140.73
140.98
141.93
139.43
141.16
137.66
141.24
137.71
144.5
141.8
141.9
140.7
140.8
141.3
141.0
139.8
140.5
140.2
46
45
44
43
42
41
40
39
38
37
8
6-127/LsV
6-182/5
6-183/1
6-128/RV
6-184/1
6-184/2
6-184/3
6-359/B
6-358/RV
6-346/RV
6-335/RV
6-186/1
bud.
w.bud.

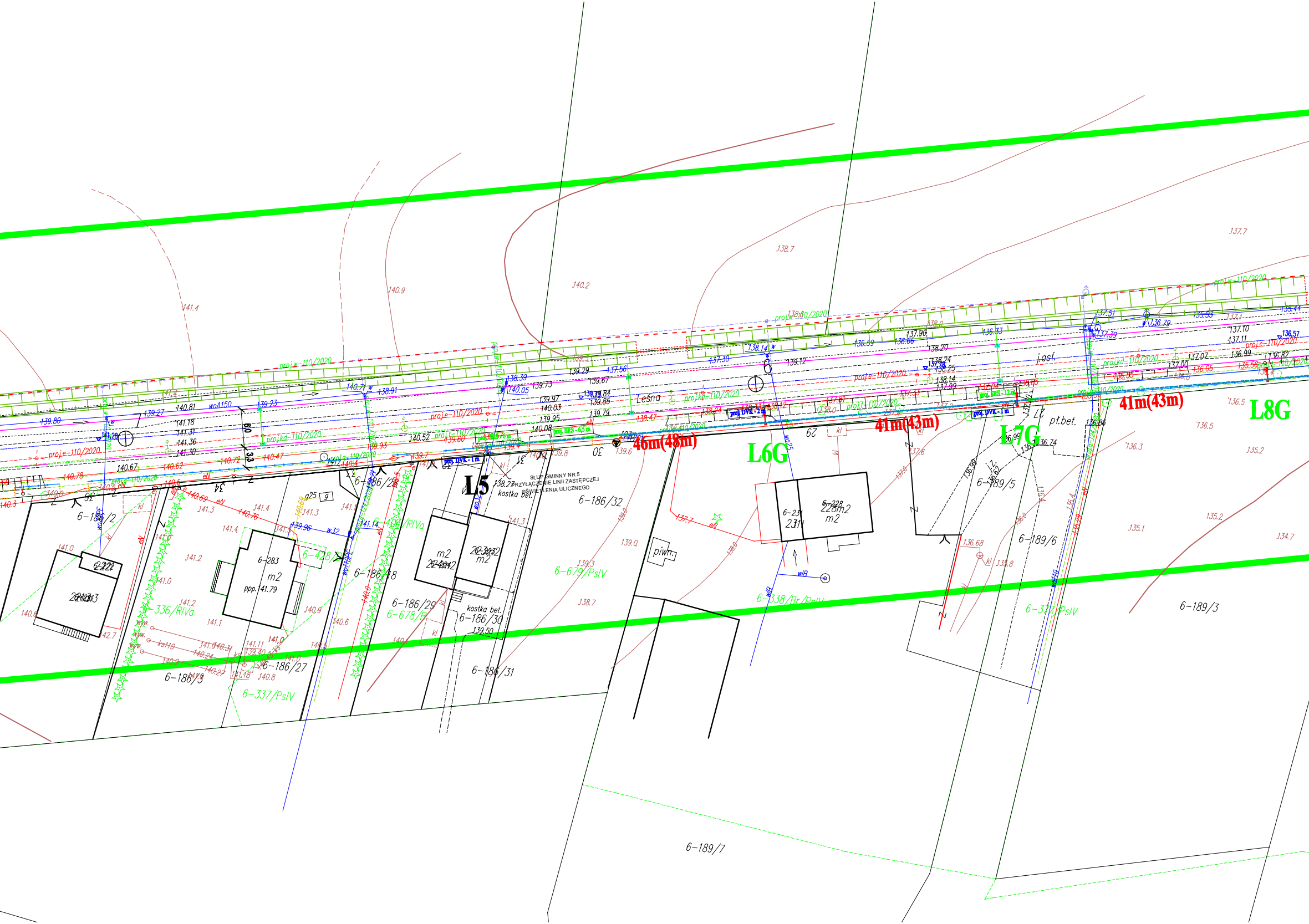
L5
L6G
L7G
L8G
46m(48m)
41m(43m)
41m(43m)
SŁUP GMINNY NR 5
PRZYŁĄCZENIE LINII ZASTĘPCZEJ
OŚWIETLENIA ULICZNEGO
Leśna
j.asf.
pł.bet.
kostka bet.
piwn.
proj. DVK - 1 m
proj. SRS - 6,5 m
proj. SRS - 6 m
proje-110/2020
projkd-110/2020
6-186/2
6-186/3
6-186/27
6-186/28
6-186/18
6-186/29
6-186/30
6-186/31
6-186/32
6-189/5
6-189/6
6-189/3
6-189/7
6-679/PsIV
6-338/Br/PsIV
6-337/PsIV
6-336/RIVa
6-678/B
6-428
6-283
6-228
6-231
140.9
141.4
140.2
138.7
137.7
139.0
138.7
136.5
135.2
135.1
134.7

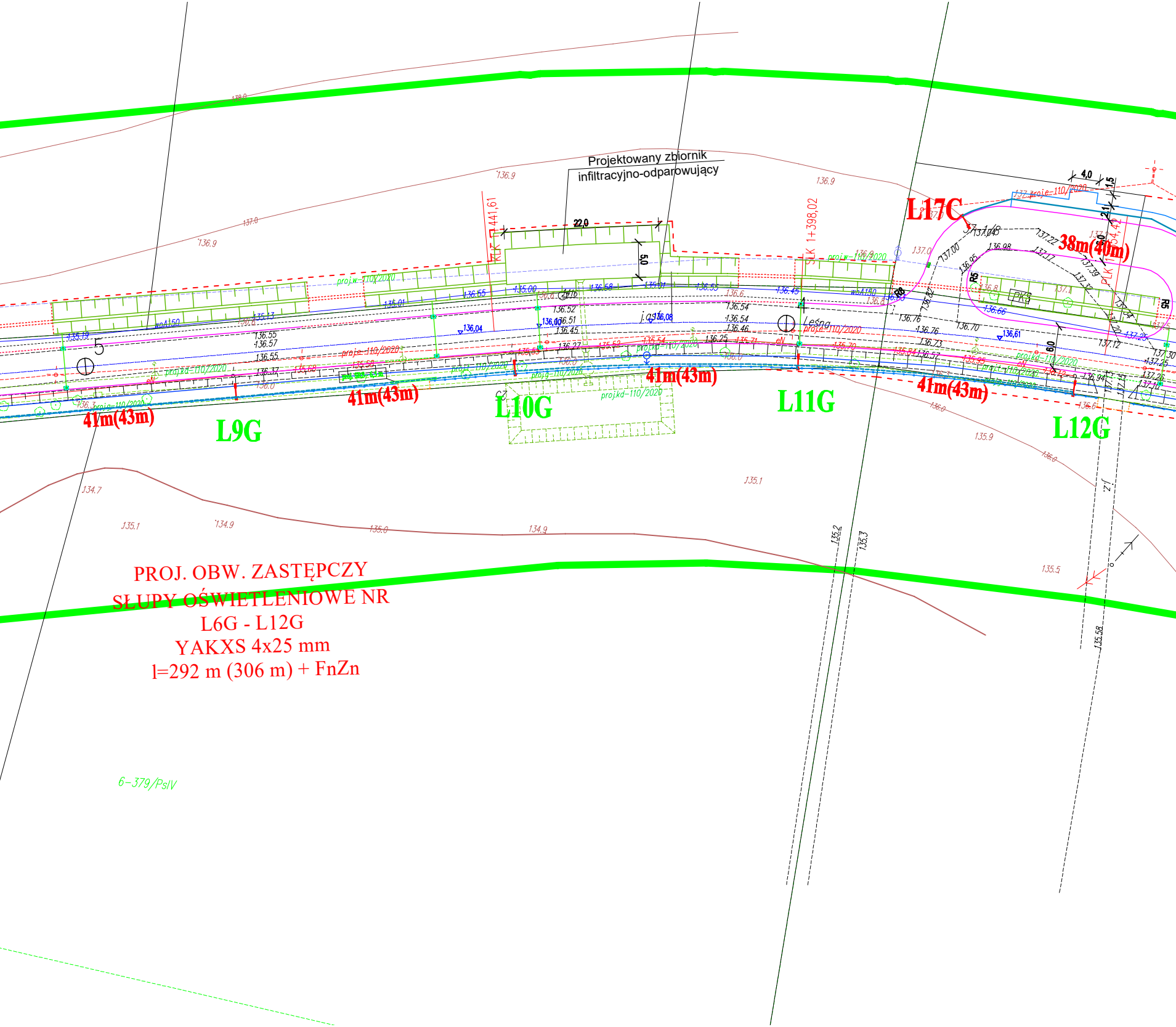
Projektowany zbiornik
infiltracyjno-odparowujący
22,0
5,0
4,0
1,5
6,0
KLK 1+441,61
KLK 1+398,02
L17C
38m(40m)
41m(43m)
41m(43m)
41m(43m)
41m(43m)
L9G
L10G
L11G
L12G
Leśna
PKS
R5
R5
woA150
woA150
proje-110/2020
projw-110/2020
projkd-110/2020
projg-110/2020
6-379/PsIV
136.9
137.0
136.9
134.7
135.1
134.9
135.0
134.9
135.1
135.9
135.5
135.2
135.3
135.58
136.0

PROJ. OBW. ZASTĘPCZY
SŁUPY OŚWIETLENIOWE NR
L6G - L12G
YAKXS 4x25 mm
l=292 m (306 m) + FnZn

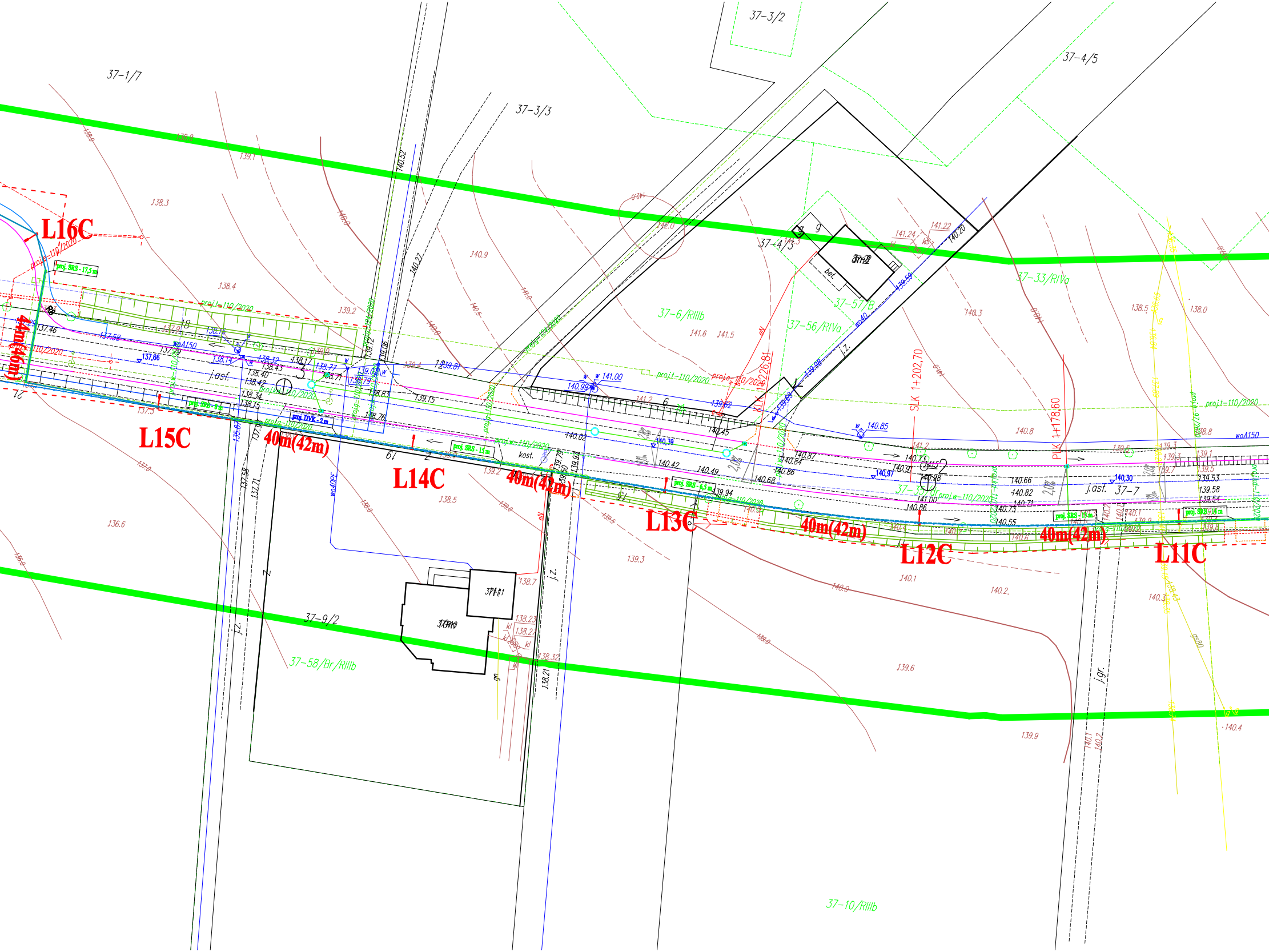

L16C
44m(46m)
L15C
40m(42m)
L14C
40m(42m)
L13C
40m(42m)
L12C
40m(42m)
L11C
37-1/7
37-3/3
37-3/2
37-4/5
37-4/3
37-6/RIIIb
37-56/RIVa
37-57/B
37-33/RIVa
37-58/Br/RIIIb
37-9/2
37-10/RIIIb
37-7
SLK 1+202,70
PLK 1+178,60
KLK 1+226,81
proj. SRS - 17,5 m
proj. SRS - 15 m
proj. SRS - 6,5 m
proj. DVK - 2 m
proj.t-110/2020
woA150
wo40PE
j.asf.
j.z.
j.gr.
kost.
bet.
138.3
138.4
139.1
140.9
141.6
141.5
140.3
138.5
138.0
136.6
138.5
139.3
140.1
140.2
139.6
139.9
140.4

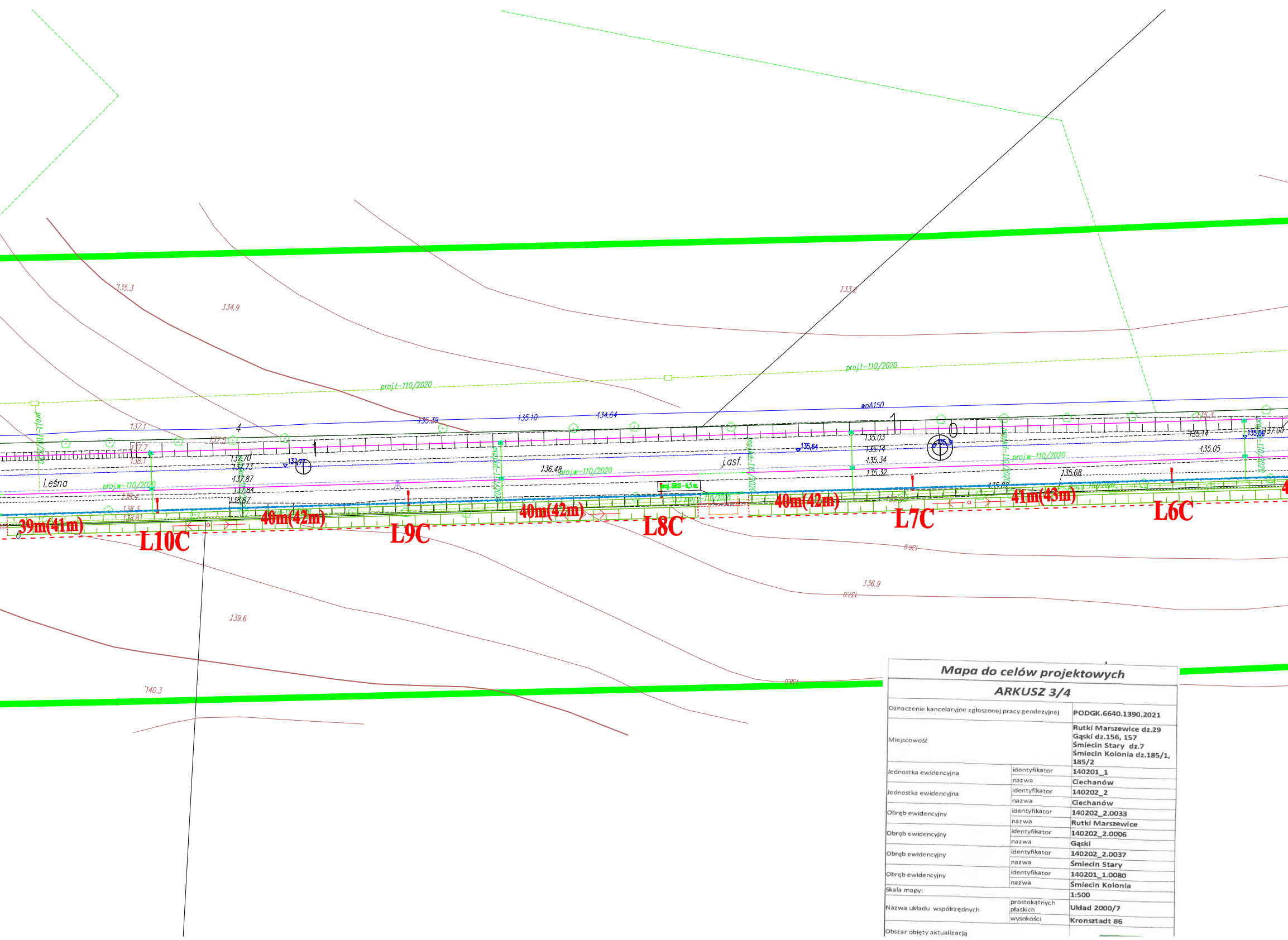
39m(41m)
L10C
40m(42m)
L9C
40m(42m)
L8C
40m(42m)
L7C
41m(43m)
L6C
Leśna
j.asf.
woA150
proj.t-110/2020
proj.w-110/2020
proj. SRS - 6,5 m
135.3
134.9
133.2
137.1
137.7
138.7
137.5
137.70
137.73
137.87
137.84
138.67
138.4
138.3
138.8
135.39
135.10
134.64
136.48
135.64
135.03
135.14
135.34
135.32
135.68
135.14
135.05
137.00
136.9
139.6
140.3

Mapa do celów projektowych

ARKUSZ 3/4

Oznaczenie kancelaryjne zgłoszonej pracy geodezyjnej		PODGK.6640.1390.2021
Miejscowość		Rutki Marszewice dz.29 Gąski dz.156, 157 Śmiecin Stary dz.7 Śmiecin Kolonia dz.185/1, 185/2
Jednostka ewidencyjna	identyfikator	140201_1
	nazwa	Ciechanów
Jednostka ewidencyjna	identyfikator	140202_2
	nazwa	Ciechanów
Obręb ewidencyjny	identyfikator	140202_2.0033
	nazwa	Rutki Marszewice
Obręb ewidencyjny	identyfikator	140202_2.0006
	nazwa	Gąski
Obręb ewidencyjny	identyfikator	140202_2.0037
	nazwa	Śmiecin Stary
Obręb ewidencyjny	identyfikator	140201_1.0080
	nazwa	Śmiecin Kolonia
Skala mapy:		1:500
Nazwa układu współrzędnych	prostokątnych płaskich	Układ 2000/7
	wysokości	Kronsztadt 86
Obszar objęty aktualizacją		

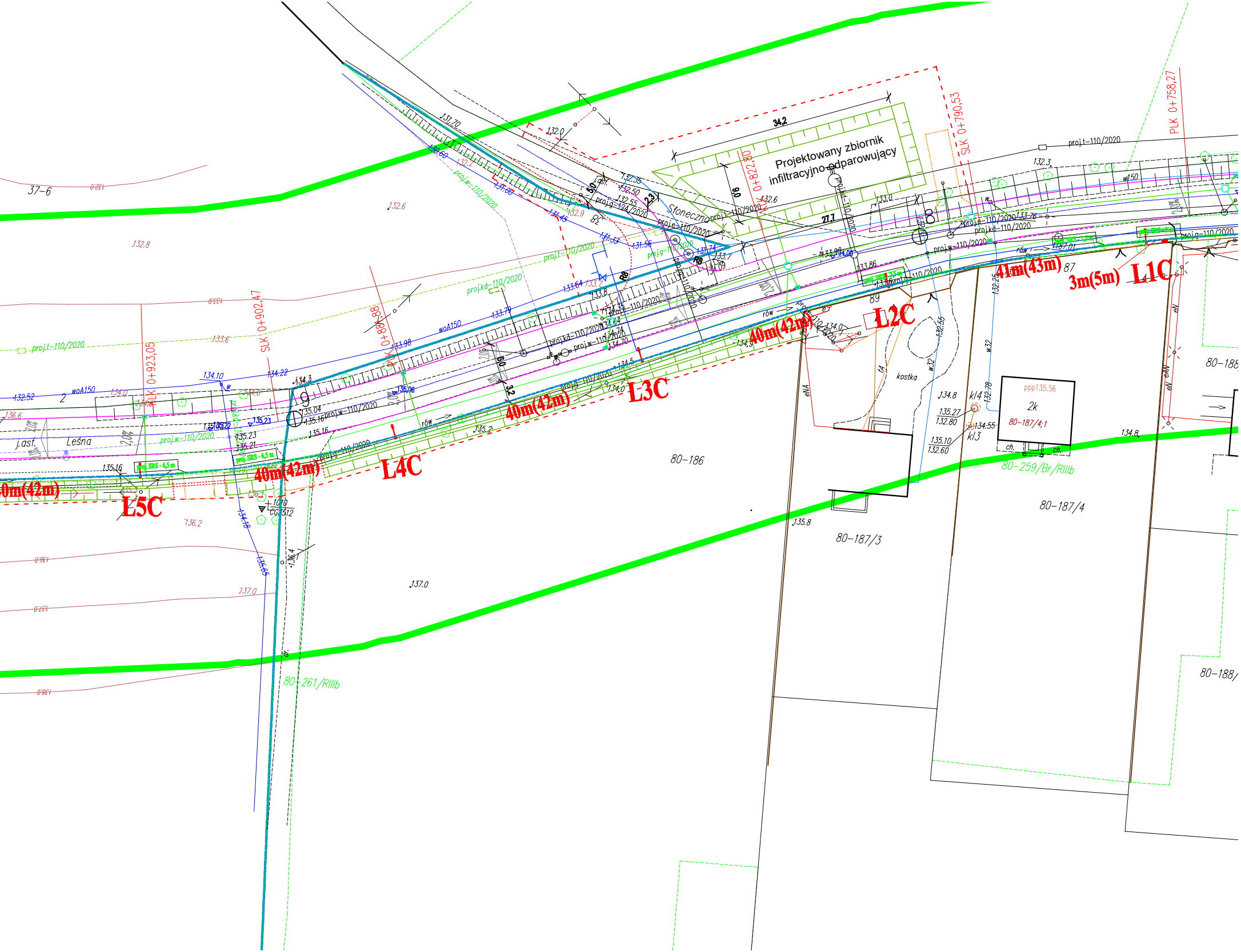
Projektowany zbiornik
infiltracyjno-odparowujący
34,2
9,0
27,7
L1C
3m(5m)
41m(43m)
L2C
40m(42m)
L3C
40m(42m)
L4C
40m(42m)
L5C
0m(42m)
SLK 0+790,53
PLK 0+758,27
SLK 0+822,80
SLK 0+902,47
SLK 0+923,05
Słoneczna
Leśna
j.ast.
kostka
80-186
80-187/3
80-187/4
80-188
80-259/Br/RIIIb
80-261/RIIIb
37-6
80-187/4;1
2k
ppp135.56
kl4
kl3
ch.
proj.t-110/2020
projkd-110/2020
proj.w-110/2020
proj.g-110/2020
woA150
w150
rów
137.0
132.8
132.6
133.6
136.6
136.2
135.8
134.8

Legenda:

BRANŻA DROGOWA:

—	*krawężnik betonowy o wym. 15x30cm wystający*
┈┈┈	*krawędź jezdni*
┈┈┈	*krawężnik betonowy najazdowy o wym. 15x22cm wtopiony*
┈┈┈	*opornik betonowy o wym. 12,5x25cm wtopiony*
┈┈┈	*krawężnik betonowy trapezowy o wym. 12(21)x30cm*
—	*obrzeże betonowe*
•—•—•	*obrzeże betonowe na ławie betonowej z oporem*
▤	*rów*
▤	*rów umocniony płytami betonowymi ażurowymi*
	projektowana trasa kanału technologicznego
– – –	*linia rozgraniczenia drogi - teren zajęty na realizację inwestycji drogowej*

BRANŻA SANITARNA:

—	Planowana trasa przebudowywanej sieci wodociągowej
—	Planowana trasa kanalizacji deszczowej w proj. drodze
—	Planowany odcinek k.d. odporowadzajacy wody opadowe z części drogi do miejskiej k.d. w pętli miejskiej.
⊕	Hydrant DN 80

BRANŻA ELEKTRYCZNA:

■—●	*lampa oświetlenia ulicznego*
L1	*numer lampy oświetlenia ulicznego do budowy*
L6G	*numer lampy oświetlenia ulicznego do przestawienia*
– – –	*linia kablowa oświetlenia ulicznego YAKXS 4x25 mm*
▭	*rura osłonowa typ DVK - Ø 50 mm*
▭	*rura osłonowa typ SRS - Ø 50 mm*
⊗	*oprawa oświetlenia ulicznego do demontażu*

InFrA-Kom

Cezary Mikołajewski
Witosa 6/3
06-300 Przasnysz
tel. 509 844 674

Nip: 761-153-11-96
Regon: 364346630
biuro@infra-kom.com
www.infra-kom.com

Inwestor :
Powiatowy Zarząd Dróg w Ciechanowie, ul. Mazowiecka 7, 06-400 Ciechanów

Nazwa obiektu :
droga powiatowa

Branża :
ELEKTRYCZNA

Temat opracowania :
"USUNIĘCIE KOLIZJI ISTNIEJĄCEJ INFRASTRUKTURY ELEKTROENERGETYCZNEJ I BUDOWA LINI KABLIOWEJ OŚWIETLENIA ULICZNEGO W RAMACH ZADANIA PM.:"ROZBUDOWA DROGI POWIATOWEJ NR 1217W CIECHANÓW - ROMANOWO, NA ODCINKU OD UL. LESNEJ W CIECHANOWIE DO MIEJSCOWOŚCI RUTKI - MARSZEWICE"

Nazwa rysunku :
PLAN SYTUACYJNY BRANŻY ELEKTRYCZNEJ

Skala :
1:500

ZESPÓŁ PROJEKTOWY

Data :
MAJ 2022r.

Imię i nazwisko : Nr uprawnień :
Podpis :

Projektant :
mgr inż. Jan Grala
17/98/OS

Rys. nr :
1-2E